

Regione Piemonte  
 Provincia del Verbano Cusio Ossola

## COMUNE DI ORNAVASSO


### PIANO REGOLATORE GENERALE COMUNALE

VARIANTE IN ITINERE ALLA VARIANTE STRUTTURALE n. 1  
 ai sensi del 4° comma dell' art. 17 della L.R. n° 56/77 e s.m.i.  
 e contestuale adeguamento al Piano di assetto idrogeologico Bacino Fiume Po'  
 modificato a seguito dell'accoglimento dei rilievi e proposte della Regione Piemonte  
 del 22/08/2006





elaborato <b>Geo 5</b>	titolo <b>Carta dell'acclività</b> Progetto Definitivo
progetto preliminare data stesura: 07/2007 adozione D.C. n° 27 del 23/07/2007 pubblicazione dal 28/09/07 al 28/10/07 osservazioni dal 29/10/07 al 29/11/07	progetto definitivo adozione ..... stosum definitivo: 12/2007 aggiornamento cartografico 07/2007 scala 1 : 10.000

IL SINDACO

IL SEGRETARIO

<p>parte urbanistica</p>  <p>GRUPPO COOP. ARCH. G.I.        SOCIETA' COOPERATIVA A RESPONSABILITA' LIMITATA DI ARCHITETTURA, URBANISTICA, STUDI ECONOMICI E SOCIALI        Novara, Piazza Libertà 6        tel. 0323-65996 fax 0323-47344        e-mail: g.i.arch@gi.it        Verbania, via Poerio 31        tel. 0323-401155 fax 0323-401155        e-mail: g.i.verbania@gi.it</p>	PROGETTISTA
<p>parte geologica</p> <p>dott. geol.  <b>ITALO ISOLI</b>        VERBANIA        via cantina-Ponaccio,52/a        tel.0323-552007</p>	PROGETTISTA

**LEGENDA**

	AREE CON ACCLIVITA' MEDIA MINORE DI 25° (< 40%)
	AREE CON ACCLIVITA' MEDIA COMPRESA TRA 25° E 35° (41%-70%)
	AREE CON ACCLIVITA' MEDIA SUPERIORE AI 35° (>71%)
	CONFINE TERRITORIO COMUNALE